

**SKALA 1 : 500** Ark. Mapy Zasadniczej: 462.324.2212, 462.324.2214.

Jednostka ewidencyjna: Szczawno - Zdrój, [022103\_1]

Obiekt: „Ul. Słowackiego 1, 2, 3, ul. Narciarska 2, działki 149/2, 336, 353/26, 353/10, 677, 678/2”.

Kopia mapy zasadniczej zaktualizowanej w obszarze  
oznaczonym: - grubą linią przerywaną.

Układ współrzędnych Prost. Płaskich: „1965”, Układ wysokościowy: „Kronsztad 86”  
Granice działek, użytków gruntowych, zgodnie z mapą ewidencji gruntów.

Wykonawca: \_\_\_\_\_ Kierownik roboty: \_\_\_\_\_

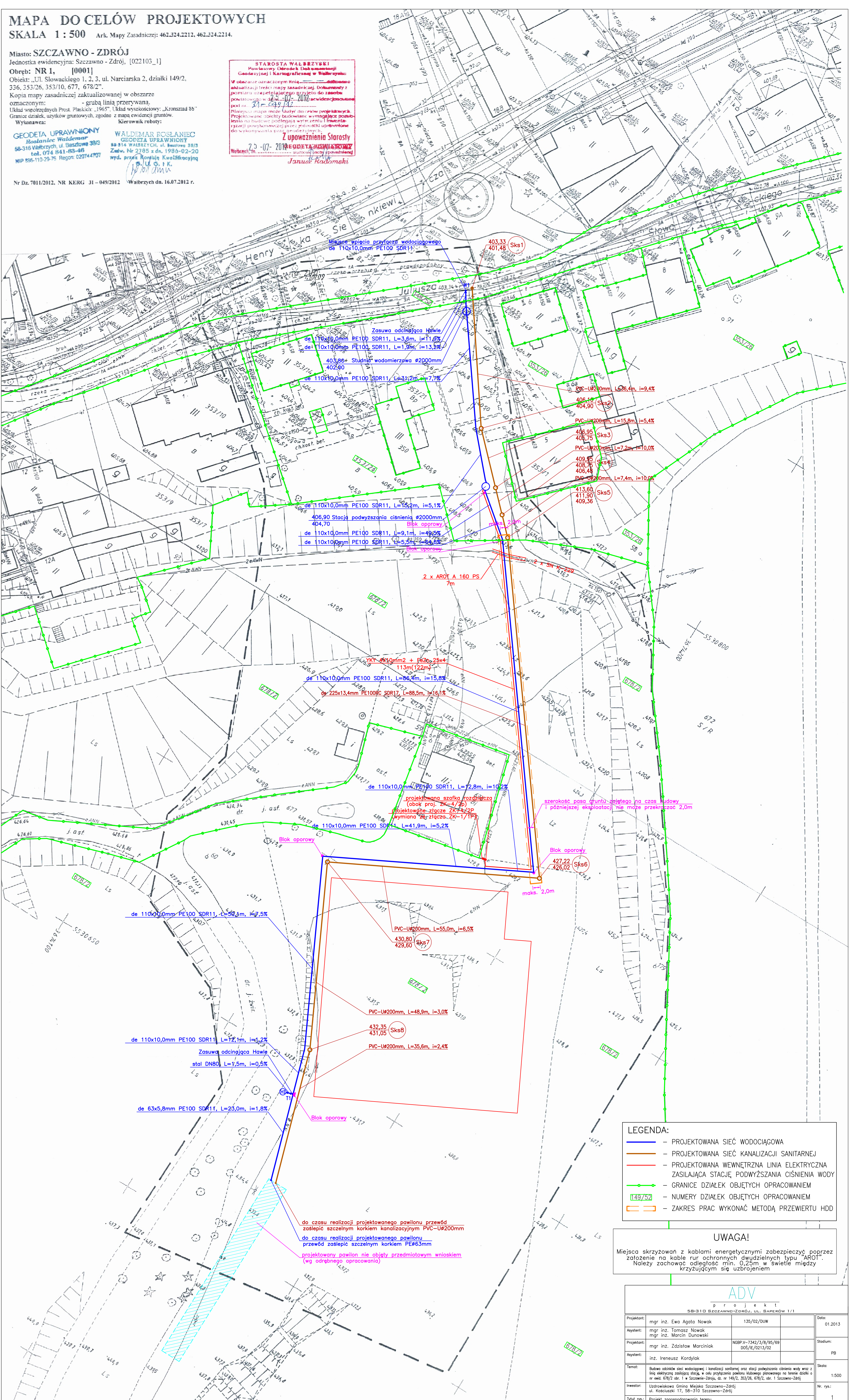
**GEODETA UPRAWNIONY**  
*Rostanlec Waldemar*  
 58-316 Wałbrzych, ul. Baszłowa 38/3  
 tel. 074 841-83-46  
 NIP 586-110-29-75 Regon: 020744707

WALDEMAR ROSŁANIEC  
GEODETA UPRAWNIOWY  
58-914 WALBRZYCH, ul. Świerkowa 38/3  
Zaśw. Nr 2785 z dn. 1986-02-20  
wyd. przez Komisję Kwalifikacyjną




Nr Dz. 7011/2012, NR KERG 31-049/2012 Waibrzych dn. 16.07.2012 r.

**STAROSTA WAŁBRZYSKI**  
Powiatowy Ośrodek Kultury i Młodzieży  
Gościnny i Karograficzny w Wałbrzychu

W obzrazie oznaczonym **Mina** ..... dotychczasowa  
aktualizacji treści mapy zasadniczej. Dokumenty z  
pomiaru i uzupełnienia oraz przyjęto do zasobu  
powiatowego na **21.04.2019** .....  
p. **21.04.2019** .....  
Ministerstwo mapy mekury do wykreślenia i  
projektowania. Zbiory i wzmianki za pozwolenia  
na budowę podlegały wykreśleniu i  
rozstrzygnięciu przez **Ministerstwo** .....  
do sekwencyjnego prac .....  
**Z upoważnieniem Starosty**  
**23-07-2019** .....  
Wałbrzych, dnia .....  
**Janusz Radomski**



LEGENDA:

-  – PROJEKTOWANA SIĘĆ WODOCIĄGOWA
-  – PROJEKTOWANA SIĘĆ KANALIZACJI SANITARNEJ
-  – PROJEKTOWANA WEWNĘTRZNA LINIA ELEKTRYCZNA ZASILAJĄCA STACJĘ PODWYŻSZANIA CIŚNIENIA WODY
-  – GRANICE DZIAŁEK OBJĘTYCH OPRACOWANIEM
-  – NUMERY DZIAŁEK OBJĘTYCH OPRACOWANIEM
-  – ZAKRES PRAC WYKONAĆ METODĄ PRZEWIERTU HDD

UWAGA!

Miejsca skrzyżowań z kablami energetycznymi zabezpieczyć poprzez założenie na kable rur ochronnych dwudzielnych typu "AROT".  
Należy zachować odległość min. 0,25m w świetle między krzyżującym się ułożeniem

ADV

p r o j e k t

Projektant:	mgr inż. Ewa Agata Nowak	135/02/DUW	Data:	01.2013
Asystent:	mgr inż. Tomasz Nowak mgr inż. Marcin Dunowski			
Projektant:	mgr inż. Zdzisław Marciniak	NGBP W-7342/S/8/95/69 005/95/0213/02	Stadium:	PB
Asystent:	inż. Ireneusz Kordylewski			
Temat:	Budowa odcinka sieci wodociągowej i kanalizacji sanitarnej oraz stacji podwyższenia ciśnienia wody wraz z linią elektryczną zasilającą stację, w celu przyłączenia powłuku klubowego planowanego na terenie działki nr ewid. 678/2 obr. 1 w Szczecinie-Zdroju, dz. nr 148/2, 353/6b, 678/2, obr. 1 Szczecino-Zdrój			Skala:
Investor:	Urząd Miejski Gminy Między Szczytno-Zdrój ul. Kosciuszki 17, 89-310 Szczecino-Zdrój			1:500
Tytuł rys.:	Projektowanie zmodernizowanego terenu			Nr. rys.:
				1